




CONTENTS




Part 1 準備

- 1.1 プロジェクトファイルについて  6
- 1.2 サンプルデータのインストール  7
- 1.3 TNTmips の起動と終了  9

Part 2 実習

- 2.1 空間データの表示  14
 - 2次元データの表示 14
 - 3次元鳥瞰図の作成 46
- 2.2 衛星データのインポート  54
- 2.3 ジオリファレンス  61
- 2.4 ベクタデータのインポート / エクスポート  80
 - シェイプファイルのインポート 80
 - CSV形式データのインポート 88
 - オブジェクトのエクスポート 97
- 2.5 ベクタデータの編集  104
- 2.6 画像分類  150
- 2.7 ラスタの集計  182
- 2.8 レイアウトと印刷  194
- 2.9 標高データの解析  218

Part 3 おわりに

- 3.1 ビット数と表現可能な数値  232
- 3.2 SMLサンプル  233
- 3.3 トラブル時の処理  237